



GP.6727.2.7.2023.EM.2

Kutno, dnia 23.01.2023 r.

ZARZĄD INWESTYCJI Sp. z o.o.
ul. Podrzeczna 5a
99-300 Kutno

WYRYS Z MIEJSCOWEGO PLANU ZAGOSPODAROWANIA PRZESTRZENNEGO

Opis wyrysu:

Zgodnie z uchwałą nr LII/472/22 Rady Miasta Kutno z dnia 10 maja 2022 r. r. (Dz. Urz. Woj. Łódzkiego z dnia 2 czerwca 2022 r., poz. 3298):

Działka nr 820/11, obręb 1.0004-KOŚCIUSZKÓW:

Przeznaczenia: **1KDZ-Tereny dróg publicznych klasy zbiorczej**

z up. PREZYDENTA MIASTA
Elżbieta Wojciechowska
NACZELNIK
Wydziału Gospodarki Przestrzennej

.....
(podpis i pieczęć)

Zgodnie z ustawą z dnia 16 listopada 2006 r. o opłacie skarbowej (Dz. U. z 2022 r. poz. 2142) za wypisy i wyrisy ze studium i z planu zagospodarowania przestrzennego pobierana jest opłata skarbową w wysokości:

- 30 zł - wypis do 5 stron,
- 50 zł - wypis powyżej 5 stron,
- 20 zł - wyrys za każdą wchodzącą w skład wyrysu pełną lub rozpoczętą część odpowiadającą stronie formatu A4 (nie więcej niż 200 zł).

Kwota opłaty skarbowej: 170 zł

Forma płatności: przelew na konto Miasta

Data wpłaty: 2023-01-23






Nr rachunku bankowego: 26 2030 0045 1110 0000 0158 3550

Otrzymują:











1. Adresat
(data i podpis)

2. a/a



Legenda

-  granice planu
-  linie rozgraniczające tereny o różnym przeznaczeniu lub różnych zasadach zagospodarowania
-  nieprzekraczalne linie zabudowy
-  granice terenów pod budowę obiektów handlowych o powierzchni sprzedaży powyżej 2000 m²
-  istniejące rowy melioracyjne do przykrycia lub likwidacji celu skanalizowania



Przeznaczenie terenów:

-  MN - tereny zabudowy mieszkaniowej jednorodzinnej
-  MNU - tereny zabudowy mieszkaniowej jednorodzinnej i zabudowy usługowej
-  MW - tereny zabudowy mieszkaniowej wielorodzinnej
-  U - tereny zabudowy usługowej
-  UCU - tereny obiektów handlowych o powierzchni sprzedaży powyżej 2000 m² i zabudowy usługowej
-  ZD - teren ogrodów działkowych
-  KDGP - tereny dróg publicznych klasy głównej ruchu przyspieszonego
-  KDZ - tereny dróg publicznych klasy zbiorczej
-  KDL - tereny dróg publicznych klasy lokalnej
-  KDD - tereny dróg publicznych klasy dojazdowej




Obszary podlegające ochronie:

-  granice stanowisk archeologicznych wraz z numerem ewid. stanowiska
-  granice strefy ochrony archeologicznej

Obszary wymagające szczególnych warunków zagospodarowania terenów:

-  granice strefy technologicznej od istniejących napowietrznych linii elektroenergetycznych 110kV i 15 kV
-  granice obszarów zdrenowanych

Oznaczenia informacyjne:

-  istniejące napowietrzne linie elektroenergetyczne 110 kV
-  istniejące napowietrzne linie elektroenergetyczne 15 kV
-  granica administracyjna miasta Kutno



WYRYS Z MIEJSCOWEGO PLANU ZAGOSPODAROWANIA PRZESTRZENNEGO
DLA OBSZARU POŁOŻONEGO W KUTNIE PRZY ULICY OPOROWSKIEJ, ZACISZE I DRODZE KRAJOWEJ NR 60
Uchwała nr L/1472/22 Rady Miasta Kutno z dnia 10 maja 2022 r.
(Dz. Urz. Woj. Łódzkiego z dnia 2 czerwca 2022 r., poz. 3298)

